



## AVISO

### Condicionamento de Trânsito e Alternativas de Acessos

**dia 5 de outubro de 2025**

Caro(a) Municípe,

No âmbito da realização do evento 35ª Meia-Maratona da “Cidade de Ovar” no próximo dia 05 de outubro de 2025, existe necessidade de proceder a alguns cortes de trânsito, conforme poderá verificar [aqui](#).

Este evento desportivo só é possível com a colaboração de todos e agrega as diversas provas, as quais, para segurança de todos, atletas e público em geral, implicam cortes de trânsito nas seguintes zonas, dias e horários:

Deste modo, para a segurança de todos os participantes e público em geral, durante o decorrer do evento é fundamental proceder aos seguintes Condicionamentos de Trânsito:

- Rua Dr. Manuel Arala (Largo 5 de outubro), das 8h00 às 14h00;
- Avenida Dr. Nunes da Silva, das 8h00 às 12h00;
- Rua Alexandre Sá Pinto, das 8h00 às 11h15;
- Rua Marquês de Pombal, das 8h00 às 11h15;
- Rua Cândido dos Reis, das 8h00 às 10h30;
- Rua Mártires da República, das 8h00 às 10h30;
- Rua Ferreira de Castro, das 8h00 às 10h30;
- Avenida do Bom Reitor, das 8h00 às 10h30;
- Avenida Dr. Francisco Sá Carneiro, das 8h00 às 10h50;
- Rotunda da Avenida Dom Manuel I (N327), das 8h00 às 10h40;
- Rua de Timor, das 8h00 às 10h45;
- Rua Gomes Freire, das 8h00 às 10h50;
- Rua Elias Garcia, das 8h00 às 11h00;
- Praça da República, das 8h00 às 11h15;
- Rua João de Deus, das 8h00 às 11h25;
- Avenida Dona Maria II, das 8h00 às 11h45;
- Avenida da Régua, das 8h00 às 13h00;
- Avenida do Emigrante, das 8h00 às 12h30;
- Avenida Fernão de Magalhães, das 8h00 às 11h30;
- Avenida da República, das 8h00 às 11h30;
- Avenida do Infante D. Henrique, das 8h00 às 11h45;
- Avenida dos Descobrimentos Epopeia Marítima, das 8h00 às 11h50;
- Rua das Camarinhas, das 8h00 às 11h50;
- Travessa das Camarinhas, das 8h00 às 11h50;
- Rua de São Pedro, das 8h00 às 11h50.



Durante o condicionamento do trânsito o acesso à Estação Caminho de Ferro será efetuado pela Rua Eng. Adelino Amaro da Costa e Rua António Coentro de Pinho.

Os tempos de fecho e abertura de ruas são estimados.

Após a passagem dos atletas da prova nos diversos locais estes serão gradualmente reabertos ao trânsito pela PSP

Venha assistir à passagem dos atletas participantes destas corridas, os mapas dos percursos estão disponíveis para consulta.

Todas as informações sobre a prova estão disponíveis em <https://mmovar.afis.pt/>.

Esclarecimentos adicionais através do telefone 256 583 597 (chamada para a rede fixa local) disponível nos dias úteis das 9h00 às 13h00 e das 14h00 às 18h00, ou via e-mail: [info@afis.pt](mailto:info@afis.pt) (meio preferencial).

Agradecemos a sua compreensão e pedimos desculpa por eventuais transtornos causados.

Ovar, 29 de setembro de 2025



### Informações Úteis

#### Condutores

- Evite a utilização do automóvel;
- Utilize os transportes públicos;
- Evite o **estacionamento irregular e a paragem nos percursos**, de modo a não dificultar a circulação das viaturas de emergência e evitar constrangimentos no trânsito;
- Se conduzir, adote uma **condução defensiva**;
- Esteja atento às alterações temporárias à circulação rodoviária, publicadas no Edital.

#### Peões

- Se assistir à prova, desloque-se **antecipadamente para o local**;
- **Respeite as barreiras de segurança** que limitam as zonas de prova e evite circular no percurso;
- Respeite as informações e indicações das autoridades, entidade organizadora e serviços de emergência.

### Outras informações

No decurso da prova, poderá ser permitida a saída e acesso de veículos ligeiros de passageiros de edifícios habitacionais e unidades hoteleiras, em casos excecionais, desde que se observem as adequadas condições de segurança rodoviária e dos participantes da prova, sendo que essa coordenação será efetuada pela Polícia de Segurança Pública.

Relativamente à proibição de estacionamentos informamos que a permanência de viaturas não autorizadas nos locais, dias e horas suprarreferidos, ficarão sujeitas à autuação policial.

As interrupções, condicionamentos, proibições e acessos especiais, serão coordenadas pela Polícia de Segurança Pública.

Caso o evento termine antes da hora prevista e estejam garantidas as condições de segurança necessárias, a Polícia de Segurança Pública poderá proceder à reposição das condições normais de circulação rodoviária.

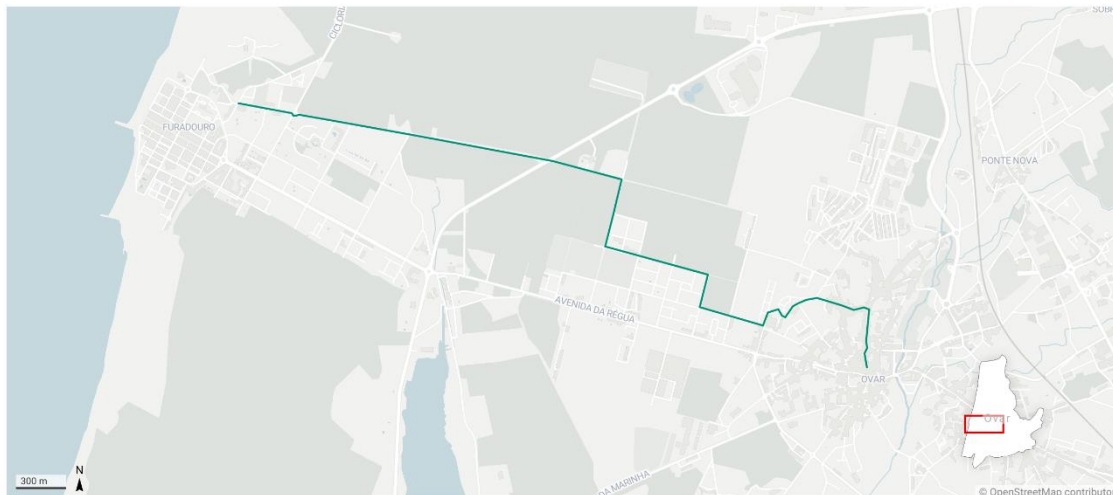
Desde já a AFIS agradece a compreensão dos senhores condutores para os transtornos causados, solicitando a colaboração no cumprimento da sinalização rodoviária existente no local e no cumprimento das instruções da Polícia de Segurança Pública.

Com vista a minimizar os incómodos causados, a coordenação de saídas, alterações de sentido de trânsito e/ou circulação alternada será coordenada e operacionalizada no terreno pelos comandos locais da Polícia de Segurança Pública.



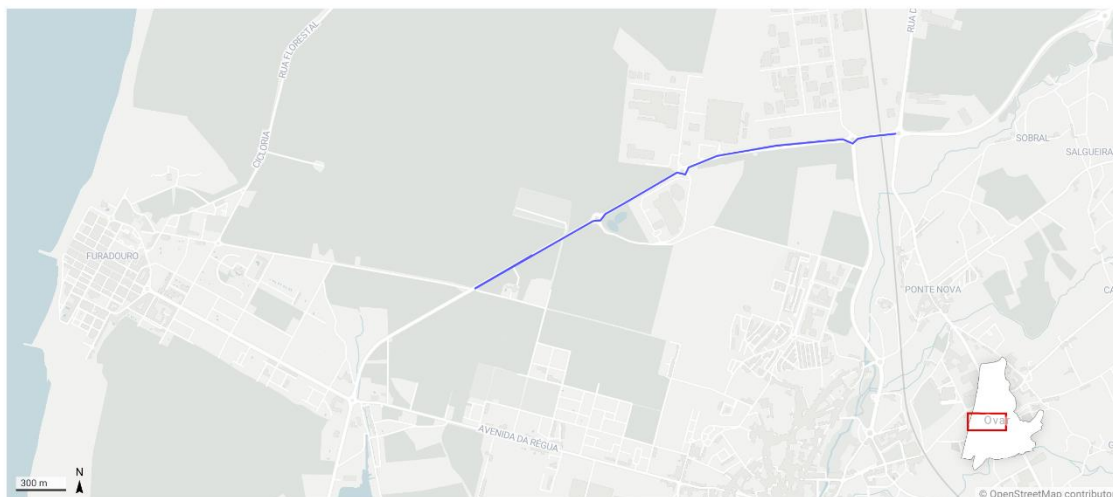
## Alternativas de Acesso

**Ovar – Furadouro** - Acesso pelo cruzamento da Pousada de Juventude.



Map: AFIS • Source: 05/11/2025 • Created with Datavrapper

**N109 – Furadouro** - Acesso pela rotunda da Avenida Dom Manuel I (N327), acesso encerrado entre as 09h30 e as 10h30.



Map: AFIS • Source: 05/11/2025 • Created with Datavrapper



## 35.ª Meia-Maratona “Cidade de Ovar”

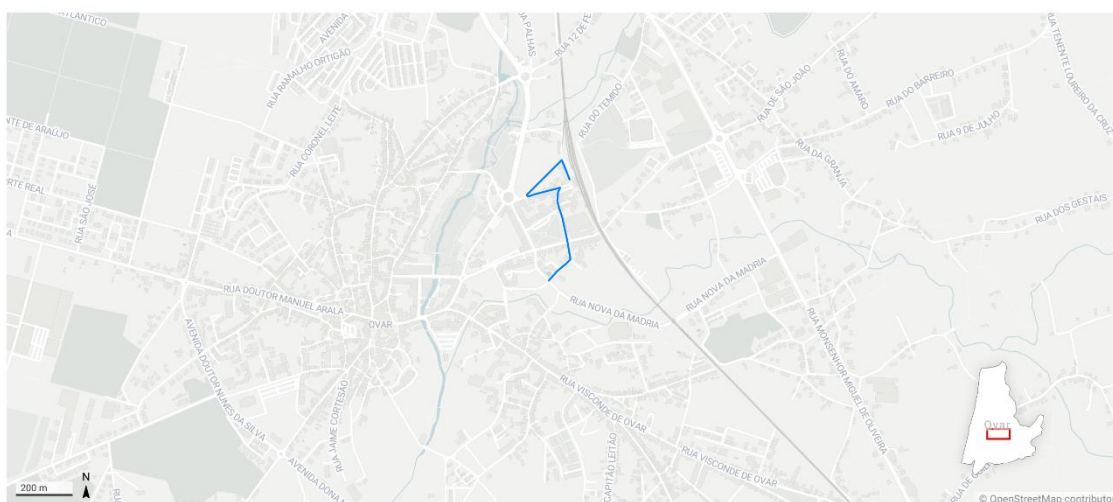
05 de outubro de 2025

**Ovar – Rua Família Colares Pinto (N327) na direção Torreira/S. Jacinto** - Acesso pela Avenida Dona Maria II, Estrada da Marinha, Rua Daniel Constant e Rua do Cais do Carregal. A Avenida Dona Maria II estará encerrada entre as 09h30 e as 10h50.



Map: AFIS • Source: 05/11/2025 • Created with Datawrapper

**N109 – Ovar Centro** - Os restantes acessos estão condicionados entre as 09h30 e as 10h50  
**Estação Caminho de Ferro** - acesso pela Avenida Sá Carneiro condicionado entre as 09h30 e as 10h40.



Map: AFIS • Source: 05/11/2025 • Created with Datawrapper